אזור יהודה ושומרון
מועצת התכנון העליונה
מרחב תכנון מקומי
המועצה האזורית מגילות

תוכנית מפורטת מס. 602/1
שינוי לתכנית מתאר מפורטת מס.602

ישוב: בית הערבה

אדמות הכפר נבי מוסא,

גוש 2 חלק מחלקה 1

גוש 4 חלק מחלקות 2,1

קואורדינטות:

קו ארך: 244940-246170

קו רוחב: 634280-635450

שטח התכנית: כ - 627 דונם

ק.מ. : 1 : 2500

היזום : ההסתדרות הציונית
המועצה האזורית מגילות

בעלי הקרקע :
הממונה על הרכוש הממשלתי
והנטוש באיו"ש

המתכנן : רייס - פרידמאר
אדריכלים בע"מ
בית עזרן,רחוב עזרן פינת רבוב
טל: 03-9733706/7 פקס: 03-9733705 אי-מייל:
עמאל רשמן ז"ל
רח' השופטים 52 רמת השרון טל. 03-5404148

המגיש : המועצה האזורית מגילות

המודד : איוב סאלח סמיר
מודד מוסמך רישיון מספר 948
טל. 04-6412436

חתימות

חתימת היזם

חתימת בעלי הקרקע

חתימת המתכנן

חתימת המגיש : קיבוץ בית הערבה

חתימת המודד :

18.07.2012

42BKQT

טבלת שטחים

מצב קיים			מצב מוצע		
יעוד	שטח בדונם	%	יעוד	שטח בדונם	%
שטח לגבעי משק	193212.9	30.81	שטח לגבעי משק	188981.4	30.14
אזור מלאכה	14502.9	2.31	אזור תעשיה קלה ומלאכה	27173.8	4.33
אזור ספורט	27307.4	4.35	אזור ספורט ונופש	19484.6	3.11
חניה ציבורית	1421.1	0.23	אזור מגורים מיוחד	4621.7	0.74
שטח לגבעי ציבור	16269.1	2.6	מבנים ומוסדות ציבור	27142	4.33
מחנה הדסה	10012.6	1.6	מחנה הדסה	7873.7	1.25
אזור מגורים א	71591	11.41	אזור מגורים א'	62635.2	9.99
קבר מהלכות	4647.9	0.74	שטח פרטי פתוח	154438.5	24.63
שטח פרטי פתוח	144496.1	23.04	דרך משוערת / מוצעת	134748.3	21.48
דרך משולבת/רמת	105409.6	16.81	אזור תעשיה	100.00	627099.2
אזור תעשיה	11079.4	1.77			
אזור מגורים מיוחד	17795	2.84			
שטח שיפוח קבע בעמיד	9354.2	1.49			
סה"כ	627099.2	100.00			

מסרא – מצב קיים
גבול התכנית
דרך משוערת\גרימת
מס. חדר
קו בנין בפר הדרך
רוחב חשם חדרך
אזור ספורט ונופש
אזור מגורים א
שטח לגבעי משק
שטח פרטי פתוח
אזור מלאכה
אזור תעשיה
מחנה הנדסה
שטח חק בנדרית
שטח חקצוד
גבול מגש
שטח שיפוח קבע בעמיד

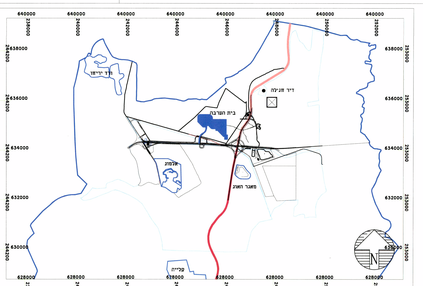

תרשים סביבה ק.מ. 1:50000

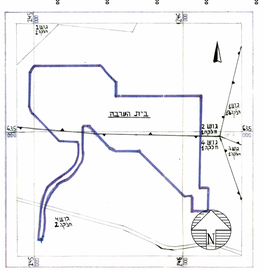

מפת גושים וחלקות ק.מ. 1:25000

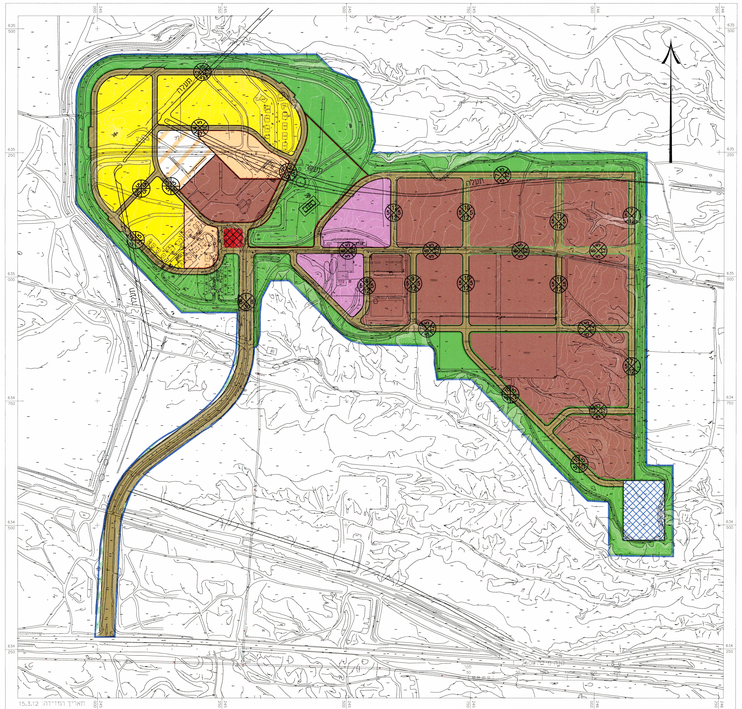

בית הערבה
תכנית מצב קיים
ק.מ. 1 : 2500

42BKAAA1

מסרא – מצב מוצע
גבול התכנית
דרך משוערת / גרימת
דרך מאושרת
דרך משולבת
רוחב חשם חדרך
אזור מגורים א
שטח לגבעי ציבור
שטח לגבעי משק
אזור מגורים
שטח פרטי פתוח
אזור מלאכה
אזור תעשיה
מחנה הנדסה
שטח חק בנדרית
שטח חקצוד
גבול מגש
שטח שיפוח קבע בעמיד

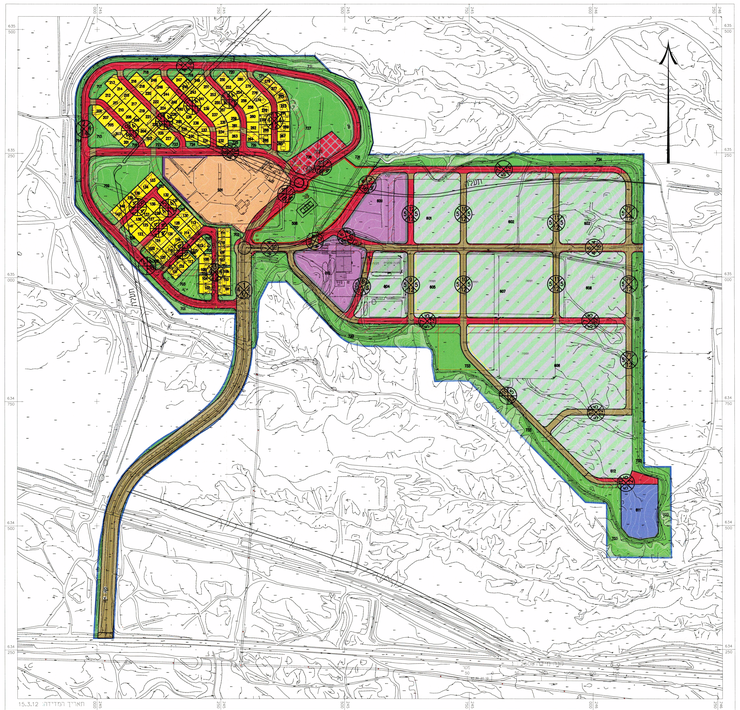

בית הערבה
תכנית מצב מוצע
ק.מ. 1 : 2500

42ZTABAZA

סוכן מגרשים למעריכים
קבוצה 1 42 מגרשים
קבוצה 2 80 מגרשים

15.3.12 תאריך הפרידה